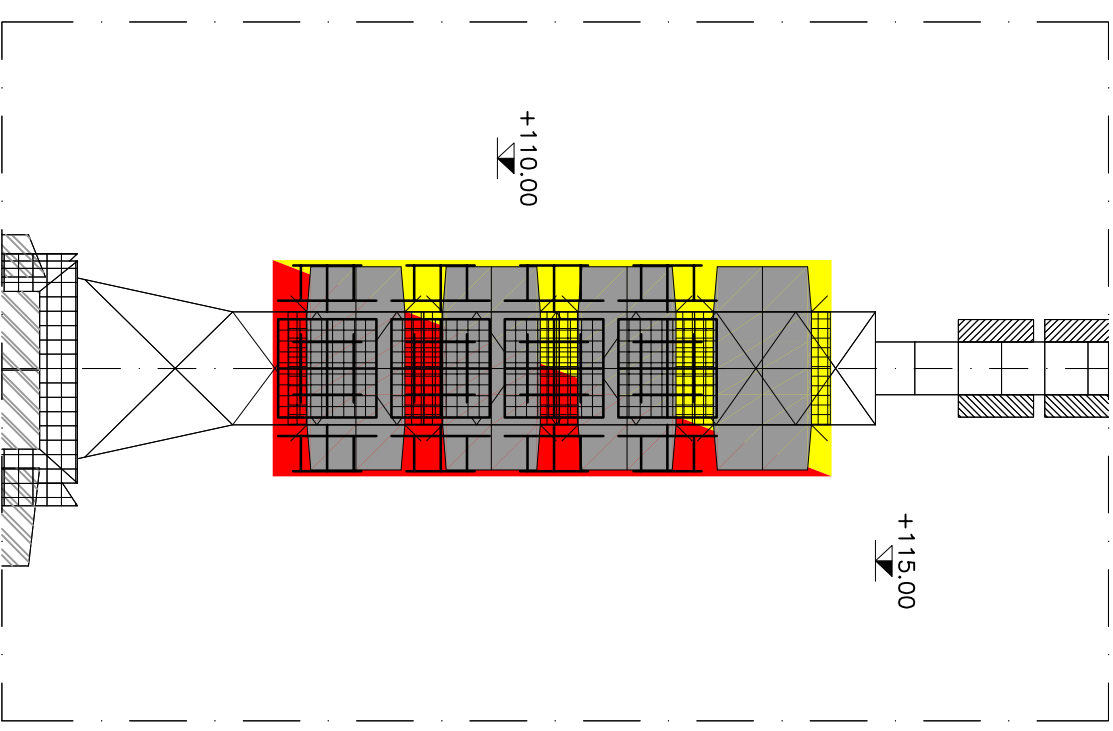
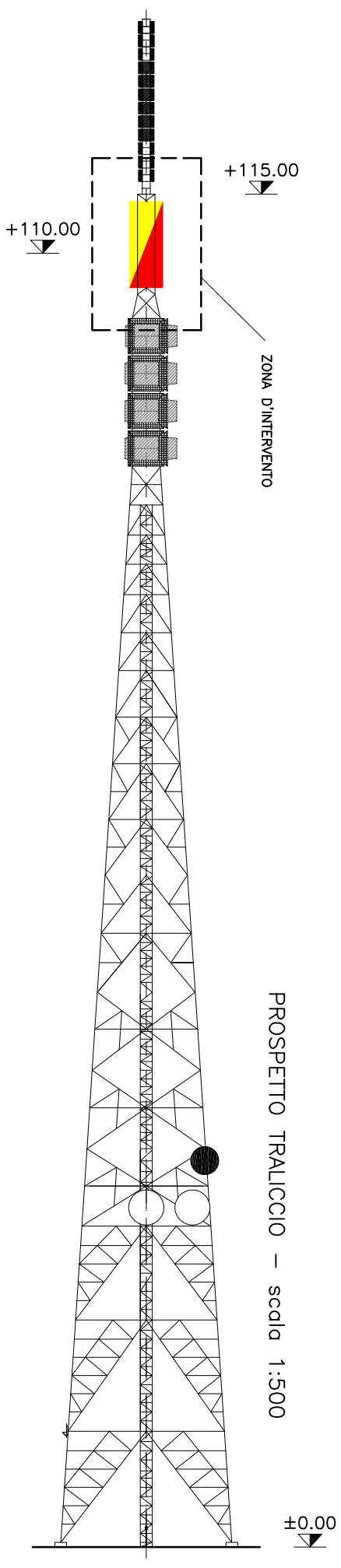


PLANIMETRIA – scala 1:500

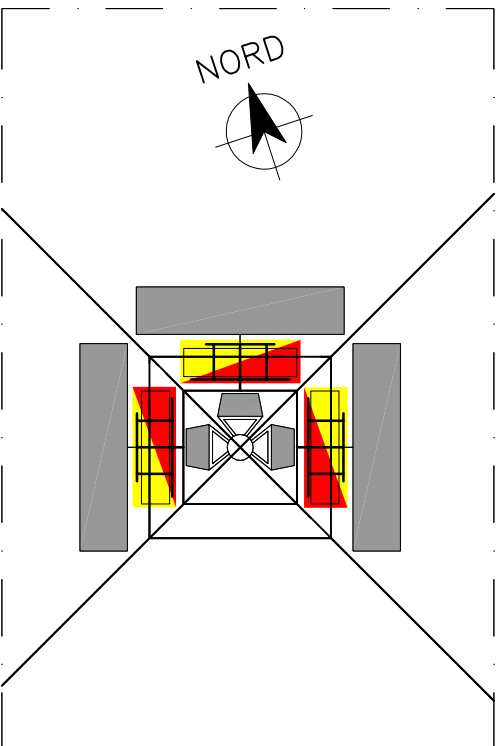
PROSPETTO ZONA DI INTERVENTO – scala 1:100



PROSPETTO TRALICCIO – scala 1:500



PIANTA ZONA DI INTERVENTO – scala 1:100



- DEMOLIZIONI
- COSTRUZIONI

**IMPIANTO TECNOLOGICO RETE RADIODIFFUSIVA DI SERVIZIO PUBBLICO**

Progettata:

**ing. Gianluca Pulciani**  
Ordine Ingegneri Roma n. 14779

Sito:

**PORTOFINO**

Cod.: **03033**

Disegn.: **grch. C. Pascodola**  
DEA Studio Ass.

Data: **07/10/2013**  
Date: **07/10/2013**

Appr.: **Rai Way**

Revis.: **00**

File: **03033\_131007\_ARCH.dwg**  
RAFFRONTO

Committente:

Form.: **A3**

Scale: **varie**

Loc.: **Santa Margherita Ligure (GE) – loc. Portofino Vetta**



Loc.: **PLANIMETRIA E PROSPETTO TRALICCIO**

**6.3**