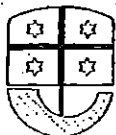


PEC - SUAP

prot. n. 10097 del 17.04.2014

ALL. 1



REGIONE LIGURIA

DIPARTIMENTO PIANIFICAZIONE
TERRITORIALE, URBANISTICA

SETTORE URBANISTICA E TUTELA
DEL PAESAGGIO

Genova, 15.04.2014

Prot. n. PG/2014/ 79901

Allegati:

Rif.: del

Oggetto: Comune di Santa Margherita
Ligure (GE).

Conferenza di Servizi - Realizzazione
di un impianto di telefonia cellulare in
località Paraggi.

Al Comune di
16038 SANTA MARGHERITA
LIGURE (GE)
(INVIATA VIA PEC)

Alla Soprintendenza per i
Beni Architettonici e per il
Paesaggio della Liguria
Via Balbi, n. 10
16126 GENOVA (GE)
(INVIATA VIA PEC)

e p.c. Alla Vodafone Omnitel n.v.
Via de Marini, n. 53
16149 GENOVA (GE)

Class. 2013/G11.6.8/320
Pratica n. 41.974

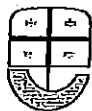
Si comunica che con l'allegato decreto n. 908 in data 03.04.2014 è stata rilasciata l'autorizzazione paesaggistica ai sensi dell'art. 146 del Decreto Legislativo 22 gennaio 2004 n. 42 e s.m. e i., per l'esecuzione delle opere indicate in oggetto.

Copia del decreto suddetto è notificata altresì alla Soprintendenza per i Beni Architettonici e per il Paesaggio della Liguria.

IL DIRIGENTE DEL SETTORE
(Dott. Arch. Antonio Gorgoni)

SCHEMA N..... NP/6973

DEL PROT. ANNO2014



REGIONE LIGURIA - Giunta Regionale
Dipartimento Pianificazione Territoriale, Urbanistica
Urbanistica e Tutela del Paesaggio - Settore

OGGETTO : Rilascio di autorizzazione per la realizzazione di un impianto di telefonia cellulare in località Paraggi, nel Comune di S. Margherita Ligure (GE).
Rich.: Vodafone Omnitel n.v.

DECRETO

N. 908

DATA 8.4.2014

del REGISTRO ATTI AFFARI GIUNTA

di SOTTOSCRIZIONE

IL DIRIGENTE

Viste le disposizioni contenute nella parte terza, Titolo I, del Decreto Legislativo 22 gennaio 2004, n. 42 e s. m. e l., recante il Codice dei beni culturali e del paesaggio;

Vista la legge regionale 18.3.1980 n. 15, contenente norme per la subdelega ai Comuni delle funzioni amministrative in materia di bellezze naturali, così come modificata dalla legge regionale 19.11.1982 n. 44 e successive modificazioni;

Vista la legge regionale 21.8.1991 n. 20 e s.m. di riordino delle competenze per l'esercizio delle funzioni amministrative in materia di bellezze naturali;

Visti l'art. 4 della legge regionale n. 59/2009 recante la disciplina degli atti di competenza dei Dirigenti della Regione e la deliberazione della Giunta Regionale n. 917 del 9.4.1998 e s.m., di individuazione degli atti amministrativi di competenza della dirigenza, secondo cui l'emanazione del presente atto spetta al Dirigente del Settore Urbanistica e Tutela del Paesaggio;

Vista la nota n. 34228 del 18 novembre 2013, pervenuta via PEC pari data, assunta a prot. n. PG/194559 in data 18 novembre 2013 con la quale il Comune di Santa Margherita Ligure, ai sensi dell'art. 14 della L. n. 241/1990 e s.m., ha convocato una Conferenza di Servizi in sede referente per il giorno 26 novembre 2013, per l'esame delle opere in oggetto indicate, relative alla realizzazione di un impianto di telefonia cellulare in località Paraggi;

Data - IL RESPONSABILE DEL PROCEDIMENTO

8/4/2014
(Arch. Sebastiano Rizza)

ATTO

URBANISTICA E TUTELA DEL PAESAGGIO

AUTENTICAZIONE COPIE

CODICE PRATICA :

P..... C..... C.....
* Il Funzionario (L. SERVIZI GIUNTA
(Geom. Vincenzo Fomesù)..... C..... C.....
L'ISTRUTTORE
(Patrizia Dellaosta)

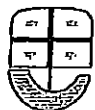
41974

PAGINA : 1

COD. ATTO : DECRETO DEL DIRIGENTE

SCHEMA N..... NP/6973

DEL PROT. ANNO2014



REGIONE LIGURIA - Giunta Regionale
Dipartimento Pianificazione Territoriale, Urbanistica
Urbanistica e Tutela del Paesaggio - Settore

Dato atto che con nota regionale, prot. n. PG/2013/200483 del 26 novembre 2013, il Settore Urbanistica e Tutela del Paesaggio comunicava al Comune Santa Margherita Ligure l'impossibilità di partecipare alla sopra indicata Conferenza di Servizi in seduta referente, richiedendo fra l'altro documentazione integrativa;

Preso atto della nota ministeriale n. 35469 del 5 dicembre 2013, assunta a prot. n. 213237 del 12 dicembre 2013, con la quale la Soprintendenza ha richiesto documentazione integrativa per esprimere il proprio parere di competenza;

Vista la successiva nota del Comune di Santa Margherita Ligure n. 35780 del 4 dicembre 2013, assunta a prot. n. PG/2013/207750 in data 5 dicembre 2013, con la quale è stato trasmesso il verbale della Conferenza di Servizi in sede referente tenutasi il giorno 26 novembre 2013;

Dato atto che con nota n. 5248 del 26 febbraio 2014, assunta a prot. n. 43097 del 28 febbraio 2014, l'Amministrazione Comunale di Santa Margherita Ligure trasmetteva copia sostitutiva del progetto relativo all'intervento in oggetto indicato;

Esaminati gli elaborati progettuali come sopra trasmessi e integrati;

Rilevato che la zona oggetto di intervento risulta assoggettata al vincolo paesistico-ambientale "specifico" per effetto del D.M. 11/6/1954, vincolo imposto a norma della L. n. 1497/1939, oggi corrispondente all'art. 136 del ridetto Decreto Legislativo n. 42/2004 e s.m., in quanto costituisce ricca vegetazione arborea - singolarità geologica - complessi di cose immobili quale valore estetico e tradizionale - quadri naturali e punti di vista o belvedere accessibili al pubblico - bellezza panoramica;

Che tale zona è classificata dal Piano Territoriale di Coordinamento Paesistico - approvato con Deliberazione del Consiglio Regionale n. 6/1990 e s.m. - sub assetto insediativo, come NI-CE (Nuclei Isolati soggetti a regime normativo di Conservazione);

Vista la Determinazione n. 267 dell'8 agosto 2013 con la quale l'Ente Parco di Portofino ha rilasciato il nulla-osta di competenza per le opere in oggetto indicate;

Considerato che l'intervento in esame consiste nella realizzazione di un impianto di telefonia cellulare posto sulla copertura del tetto di un edificio nel centro del borgo marinaro di Paraggi, luogo dalle valenze paesaggistiche di elevato pregio;

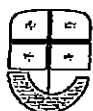
Data - IL RESPONSABILE DEL PROCEDIMENTO

8/4/2014
(Arch. Sebastiano Rizza)

<p>ATTO</p> <p>PAGINA : 2</p>	<p>URBANISTICA E TUTELA DEL PAESAGGIO</p> <p>Il Funzionario di</p> <p>SETTORE STAFF CENTRALE E SERVIZI GIUNTA</p> <p>ISTRUTTORE</p> <p>(Patrizia Dellasta)</p>	<p>AUTENTICAZIONE COPIE</p> <p>CODICE PRATICA :</p> <p>41974</p>
<p>COD. ATTO : DECRETO DEL DIRIGENTE</p>		

SCHEMA N..... NP/6973

DEL PROT. ANNO2014



REGIONE LIGURIA - Giunta Regionale
Dipartimento Pianificazione Territoriale, Urbanistica
Urbanistica e Tutela del Paesaggio - Settore

Che l'intervento di che trattasi, con le opere di mitigazione percettiva, mantiene invariati i caratteri formali dell'insediamento marinaro; anche da visuali pubbliche circostanti; in ragione dell'impianto tecnologico di contenute caratteristiche dimensionali;

Che, pertanto, detto intervento è tale da non compromettere gli equilibri ambientali della zona interessata in quanto la soluzione progettuale prospettata ne definisce adeguatamente le caratteristiche tipologico-compositive sia in relazione alle situazioni esistenti nell'immediato contorno che in rapporto ai valori d'insieme del quadro paesaggistico nel quale l'intervento si colloca;

Considerato che, a fronte del citato art. 146, comma 5, la Regione si pronuncia dopo aver acquisito il preventivo parere vincolante della Soprintendenza per i Beni Architettonici e per il Paesaggio della Liguria o decorsi i termini di cui al comma 7;

Preso atto del favorevole parere vincolante espresso dalla competente Soprintendenza con nota n. 9111 in data 25 marzo 2014, assunta a prot. n. 68020 del 1 aprile 2014, in ordine alla compatibilità paesaggistica nei confronti delle opere in argomento, sulla base dei contenuti di cui alla relazione tecnica illustrativa trasmessa con nota regionale n. PG/2014/46626 del 5 marzo 2014, a condizione dell'osservanza delle seguenti prescrizioni:

- dovrà essere corrisposta, da parte del richiedente, una cauzione a garanzia del ripristino dello stato originale dei luoghi, da versare a favore dell'Amministrazione procedente mediante fideiussione bancaria o assicurativa;

Ritenuto che le opere in progetto risultano ammissibili alla luce delle indicazioni del Piano Territoriale di Coordinamento Paesistico come da art. 39 delle relative Norme di Attuazione;

Che dette opere risultano altresì compatibili con le motivazioni contenute nel provvedimento di dichiarazione di Interesse pubblico di cui al D.M. 11/6/1954 a tutela di valori paesaggistici tuttora presenti;

Ritenuto, per quanto sopra, che l'intervento in oggetto sia assentibile subordinando l'efficacia della presente autorizzazione

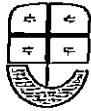
Data - IL RESPONSABILE DEL PROCEDIMENTO

8/4/2014
(Arch. Sebastiano Rizza)

R

<p>ATTO</p>	<p>URBANISTICA E TUTELA DEL PAESAGGIO</p> <p>SETORE STAFF CENTRALE E SERVIZI GIUNTA</p> <p>P..... C..... C..... L'ISTRUTTORE (Patrizia Dallasta)</p>	<p>AUTENTICAZIONE COPIE</p>	<p>CODICE PRATICA :</p> <p>41974</p>
		<p>PAGINA : 3</p>	<p>COD. ATTO : DECRETO DEL DIRIGENTE</p>

SCHEMA N..... NP/6973
DEL PROT. ANNO2014



REGIONE LIGURIA - Giunta Regionale
Dipartimento Pianificazione Territoriale, Urbanistica
Urbanistica e Tutela del Paesaggio - Settore

all'osservanza delle condizioni e/o delle modalità esecutive anzidette e con la precisazione che la presente autorizzazione è rilasciata esclusivamente ai fini ed agli effetti del Decreto Lgs. n. 42/2004 e ss.mm. e ii., nel senso che resta fermo l'obbligo del rispetto di tutte le altre disposizioni di legge, di regolamento, nonché di strumenti urbanistici, in vigore o applicabili in via di salvaguardia, per cui l'intervento stesso non potrà comunque essere legittimamente realizzato ove si ponga con esse in contrasto,

DECRETA

1. è accolta, con la precisazione suindicata, la domanda di autorizzazione presentata dal Vodafone Omnitel per la realizzazione di un impianto di telefonia cellulare in località Paraggi, nel Comune di Santa Margherita Ligure (GE), alla condizione sotto richiamata, di cui alla nota ministeriale n. 9111/2014:

- dovrà essere corrisposta, da parte del richiedente, una cauzione a garanzia del ripristino dello stato originale dei luoghi, da versare a favore dell'Amministrazione procedente mediante fidejussione bancaria o assicurativa;

2. gli elaborati del progetto come sopra assentito, vistati dal funzionario incaricato, depositati agli atti del Settore Urbanistica e Tutela del Paesaggio, sono costituiti da:

- elaborati grafici di progetto in unico fascicolo (relazione ambientale);

3. la presente autorizzazione ha efficacia per un periodo di cinque anni, scaduto il quale l'esecuzione dei lavori deve essere sottoposta a nuova autorizzazione. I lavori iniziati nel corso del quinquennio di efficacia dell'autorizzazione possono essere conclusi entro, e non oltre, l'anno successivo la scadenza del quinquennio medesimo. Scaduto il suddetto termine senza che i lavori autorizzati siano stati conclusi, per

Data - IL RESPONSABILE DEL PROCEDIMENTO

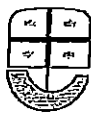
8/4/2014
(Arch. Sebastiano Rizza)

R

ATTO	URBANISTICA E TUTELA DEL PAESAGGIO	AUTENTICAZIONE COPIE	CODICE PRATICA :
	P.....C..... Il Funzionario (Arch. Massimo Farnesini) DIRETTORE SEGRETERIA CENTRALE E SERVIZI GIUNTA P.....C.....C..... L'ISTRUTTORE (Patrizia Dallasta)		41974
PAGINA : 4	COD. ATTO : DECRETO DEL DIRIGENTE		

SCHEMA N. NP/6973

DEL PROT. ANNO 2014



REGIONE LIGURIA - Giunta Regionale
Dipartimento Pianificazione Territoriale, Urbanistica
Urbanistica e Tutela del Paesaggio - Settore

l'esecuzione delle opere a completamento degli stessi dovrà essere acquisita una nuova autorizzazione paesaggistica. Resta fermo che, in caso di varianti da apportare al progetto originariamente autorizzato, è necessario acquisire la preventiva autorizzazione paesaggistica ex art. 146 del D.Lgs. n. 42/2004 e s.m. e i.

4. si dà atto che avverso il presente decreto è ammessa proposizione di ricorso giurisdizionale avanti il Tribunale Amministrativo Regionale della Liguria, secondo le modalità di cui alla L. 6.12.1971, n. 1034, ovvero di ricorso straordinario al Capo dello Stato ai sensi del Decreto del Presidente della Repubblica 24.11.1971 n. 1199, rispettivamente entro 60 e 120 giorni dalla data di avvenuta notificazione del presente atto.

FINE TESTO

8.4.14
.....

Data - IL DIRIGENTE

(Arch. Antonio Gorgoni)

ATTESTO che la presente COPIA, ricavata su n. pagine da me sottoscritta e firmata, È CONFORME ALL'ORIGINALI e agli atti.
Geneva, il 15/04/2014

Data - IL RESPONSABILE DEL PROCEDIMENTO

8/4/2014
(Arch. Sebastiano Rizza)



< Il Funzionario
(Geom. Marcello Fornesi)

ATTO

PAGINA : 5

ATTESTO che la presente COPIA, ricavata su pagine da me sottoscritta e firmata, È CONFORME ALL'ORIGINALI e agli atti.
Geneva, il 14 APR. 2014

L'ISTRUTTORE
(Patrizia Dall'asta)
Patrizia Dall'asta

CODICE PRATICA :
41974

COD. ATTO: DECRETO DEL DIRIGENTE

F
L. SUAP



Parco di Portofino

Comune di

SANTA MARGHERITA LIGURE



Codice Amministrazione:
Prot. Generale n: 0005841 A
Data: 05/03/2014 Ora: 09:32
Classificazione: 6 - 3 - 0

5 MAR 2014

S. Margherita Ligure
Prot. n° 428

ALL. 2

Spett. Amministrazione Comunale
Sportello Unico Attività Produttive
Piazza Mazzini, 46
16038 Santa Margherita Ligure

OGGETTO: Legge Regionale 12/1995. Documentazione integrativa al nullaosta rilasciato con Determinazione n. 267 del 08/08/2013 inerente la realizzazione di un nuovo impianto di telefonia cellulare in Santa Margherita Ligure Via Gave, civ. 3/4

Pratica n° 6741

In riferimento alla Vostra nota prot. 5248 del 26/02/14 pervenuta in pari data, con la quale è stata inviata una nuova documentazione relativa all'intervento in oggetto, si comunica che le modifiche proposte, non apportando variazioni sostanziali ed essendo comunque conformi alla normativa vigente, rientrano in quanto già assentito col detto nullaosta.

Per quanto sopra esposto si comunica che il nullaosta rilasciato con Determinazione n. 267 del 08/08/2013 si può ritenere ancora valido e viene integrato con le varianti proposte di cui si allega documentazione.

Distinti saluti.

Il Responsabile del Procedimento
(geom. Roberto Cavagnaro)

Il Direttore
(dott. Alberto Girani)



aree protette regione Liguria

L'Ente Parco di Portofino Viale Rainusso, 1 16038 Santa Margherita Ligure
Tel. 0185 289479 fax 0185 285706 e-mail info@parcoportofino.it

Comune di
SANTA MARGHERITA LIGURE



Codice Amministrazione:
Prof. Generale n: 0027371 A
Data: 04/09/2013 Ora: 16:27
Classificazione: 6 - 3 - 0



Parco di Portofino


ALL. 3

29 AGO 2013

S. Margherita Ligure
Prot. n° 1777

Spett.le VODAFONE OMNITEL N.V.
Via De Marini, 53 Torre Shipping
16149 GENOVA

e p.c. Amministrazione Comunale di
Santa Margherita Ligure



OGGETTO: Legge Regionale 12/95. Richiesta di nulla osta per installazione antenna per telefonia mobile in Santa Margherita Ligure località Paraggi.

Pratica n 6741

In allegato alla presente si trasmette copia della Determinazione del Direttore n. 267 del 08/08/13 e degli elaborati debitamente vistati relativi all'oggetto.

Copia della documentazione suddetta è trasmessa all'Amministrazione Comunale di Santa Margherita Ligure per gli adempimenti di competenza, richiedendo alla stessa di provvedere a trasmettere all'Ente scrivente copia dell'autorizzazione o permesso di costruire che verrà rilasciato per l'intervento in progetto.

Si comunica inoltre che la legge regionale 22/02/1995 n. 12 "Riordino delle Aree Protette", ha attribuito agli Enti Parco l'espressione di un nulla osta di conformità degli interventi in progetto con le norme del Piano del Parco Naturale Regionale di Portofino, mentre ha affidato il rilascio delle autorizzazioni paesistico-ambientali, ai sensi dell'art. 7 della Legge 1497/1939, alle Amministrazioni Comunali, Provinciali e Regionali secondo il riparto delle competenze previste dalla l.r. 21/08/1991 n.20.

Si precisa infine che il presente nulla osta è rilasciato esclusivamente per quanto di competenza, fatti salvi i diritti di terzi e specificando che lo stesso sia da ritenersi nullo, e quindi inesistente, qualora lo stato dei luoghi non corrisponda a quanto rappresentato, graficamente e con quote, negli elaborati allegati alla richiesta presentata;

Distinti saluti.

Il Responsabile del procedimento
(geom. Roberto Cavagnaro)



ENTE PARCO PORTOFINO

COPIA CONFORME ALL'ORIGINALE DEPOSITATO
AGLI ATTI DELL'ENTE E COMPOSTO DI N° 2
PAGINE NUMERATE E FIRMATE.

MARGHERITA L. U.

08 AGO 2013

Geom. Roberto CAVAGNARO



Comune di
SANTA MARGHERITA LIGURE



Codice Amministrazione:
Prot. Generale n° 0027371 A
Data: 04/09/2013 Ora: 16:27
Classificazione: 6 - J - 0

DETERMINAZIONE DEL DIRETTORE

08 AGO 2013

N°

237

OGGETTO: Legge regionale 12/1995 - Richiesta di nulla osta di conformità per installazione antenna per telefonia mobile in Santa Margherita Ligure loc. Paraggi - RILASCIO
Richiedente: VODAFONE OMNITEL N.V. (Pratica n° 6741)

IL DIRETTORE

Vista la l.r. 22/02/1995 n° 12 "Riordino delle aree protette";

Vista la l.r. 03/09/2001 n° 29 "Individuazione del perimetro del Parco Naturale Regionale di Portofino e disposizioni speciali per il relativo Piano";

Visto il Piano del Parco Naturale Regionale di Portofino approvato con Deliberazione di Consiglio Regionale n° 21 del 04/08/2011;

Visto il "Regolamento per la riqualificazione del Patrimonio Edilizio" approvato con Deliberazione di Consiglio Regionale n° 22 del 04/08/2011;

Visto l'art. 18 dello Statuto approvato dal Consiglio dell'Ente Parco con Deliberazione n° 61 del 26/06/02, che attribuisce al Direttore la responsabilità gestionale dell'Ente e l'adozione degli atti e provvedimenti amministrativi;

Vista l'istanza e la relativa documentazione presentata il 11/07/13 (prot. n° 1528) con la quale la VODAFONE OMNITEL N.V. ha chiesto ai sensi dell'art. 21 della legge regionale 22/02/1995 n° 12 il nulla osta per installazione antenna per telefonia mobile in Santa Margherita Ligure loc. Paraggi;

Esaminati gli elaborati progettuali a firma dell'Ing. Andrea Pisanu;

Rilevato che l'art. 21 della legge regionale 22/02/1995 n° 12 attribuisce all'Ente Parco la verifica di conformità degli interventi in progetto con le norme del Piano del Parco Naturale Regionale di Portofino soprarichiamato;

Considerato che l'immobile interessato dagli interventi ricade in zona D1 del Piano del Parco Naturale Regionale di Portofino e che le relative Norme di



attuazione del Regolamento per la Riqualificazione del Patrimonio Edilizio sopra richiamato, consentono all'art. 22 comma 3 lettera m) "...è ammessa l'installazione di nuove antenne per la telefonia mobile a condizione che ne sia previsto un corretto inserimento nel contesto paesistico ambientale; ..."



Rilevato che gli interventi a progetto risultano conformi con le disposizioni normative suddette in quanto trattasi dell'installazione di un'antenna da mascherarsi con elementi di arredo identici ad altri già presenti nel fabbricato in oggetto;

Ritenuto, per quanto sopra, che l'intervento in oggetto sia dunque suscettibile di rilascio di nullaosta, con il richiamo all'osservanza delle indicazioni contenute nella relazione tecnica;

Rilevato che l'importo dei diritti tariffari già versati corrisponde a quanto previsto dal relativo regolamento approvato con Delibera di Consiglio n. 32 del 23/09/2011;

Ritenuto necessario precisare che il presente nulla osta è rilasciato esclusivamente per quanto di competenza, fatti salvi i diritti di terzi e specificando che lo stesso sia da ritenersi nullo, e quindi inesistente, qualora lo stato dei luoghi e la consistenza edilizio-urbanistica rappresentate non siano legittime o non corrispondano a quanto illustrato, graficamente e con quote, negli elaborati allegati alla richiesta presentata;

Ritenuto infine di richiamare l'obbligo all'osservanza di tutte le altre disposizioni di legge, di regolamento o di strumento urbanistico, in vigore o applicabili in via di salvaguardia, con la conseguenza che l'intervento stesso non potrà comunque essere legittimamente realizzato ove si ponga con esse in contrasto;

Preso atto della regolarità tecnico-amministrativa dell'atto ai sensi dell'art. 49 del D.Lgs. 267/2000;

D E T E R M I N A

di rilasciare, subordinatamente alle condizioni indicate in premessa, il NULLA OSTA di conformità, richiesto ai sensi dell'art. 21 della legge regionale n° 12/95, per installazione antenna per telefonia mobile in Santa Margherita Ligure loc. Paraggi.

Indica l'obbligo di comunicare all'Ente Parco la data di inizio e fine lavori.

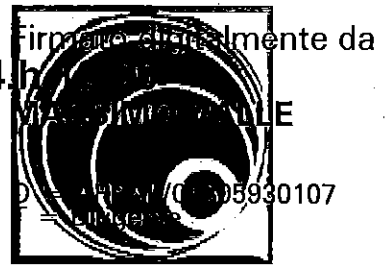
Il presente provvedimento è esecutivo in quanto non soggetto a controllo ai sensi dell'art. 30 della legge regionale 22/02/1995 n° 12, come modificato dall'art. 2 della l.r. 16/09.

Il Responsabile del Procedimento
(geom. Roberto Cavagnaro)

Il Direttore
(dott. Alberto Girani)



Agenzia Regionale per la Protezione dell'Ambiente Ligure



Spett.le

Comune di Santa Margherita Ligure

SUAP

Piazza Mazzini, 46

16038, S. Margherita Ligure (GE)

VODAFONE Omnitel N.V.

Via De Marini, 53

Torre Shipping

16149, GENOVA

ALL. 4

OGGETTO: Conferenza dei servizi per realizzazione impianto Vodafone Omnitel NV 5865-3865 "PARAGGI SPIAGGIA" sito in Via Gave, 3-4 – Comune di Santa Margherita Ligure (Genova).

Si trasmette in allegato la relazione tecnica relativa all'accertamento della compatibilità del progetto in oggetto con i limiti di esposizione, i valori di attenzione e gli obiettivi di qualità, stabiliti dal D.P.C.M. 8 luglio 2003.

Da tale relazione si evince il rispetto dei suddetti limiti, valori ed obiettivi. Considerato che la valutazione di impatto elettromagnetico oggetto del presente parere tecnico conduce alla previsione di livelli di campo elettrico prossimi al limite, il medesimo parere è subordinato all'esito positivo delle misure di campo elettromagnetico che verranno effettuate ad impianto attivato. Poiché il progetto dell'impianto prevede una configurazione di tilt variabile, in occasione delle misure a sito acceso dovrà essere specificato il tilt utilizzato. Ogni variazione di tale configurazione dovrà necessariamente prevedere nuove misure a sito acceso, all'esito delle quali questo parere è condizionato.

Distinti saluti.

Il Dirigente Responsabile

Settore Agenti Fisici

Dott. Ing. Massimo Valle

Il Dirigente Responsabile Settore Agenti Fisici: Dott. Ing. Massimo Valle
Estensore Provvedimento: Dott.ssa Valeria Mollica

Dipartimento Provinciale di Genova
U.O. Territorio – Settore Agenti Fisici
Via Bombrini, 8 – 16149 GENOVA
Tel. + 39 010 6437450 Fax + 39 010 6437441
cem.uost.ge@arpal.gov.it - www.arpal.gov.it
arpal@pec.arpal.gov.it
C.F. e P.IVA 01305930107



Genova, 24 gennaio 2013

RELAZIONE TECNICA

OGGETTO: Conferenza dei servizi per realizzazione impianto Vodafone Omnitel NV 5865-3865 "PARAGGI SPIAGGIA" sito in Via Gave, 3-4 – Comune di Santa Margherita Ligure (Genova).

Per quanto in oggetto si è proceduto ad un esame della perizia (ns. prot. n. 32183 del 11/12/2013) e successiva integrazione (ns. prot. n. 1127 del 16/01/2014) prodotte da Vodafone Omnitel NV ai sensi della L.R. 10/2012, dell'art. 87 bis del d.lgs. 259/03 e del Decreto Dirigenziale della Regione Liguria - Dipartimento Ambiente e Territorio - Settore Politiche e Programmi Ambientali n. 440 del 14 marzo 2003 (che sostituisce l'all. B del d.lgs. 259/03).

Verifica di completezza ai sensi di quanto richiesto dalla normativa sopra citata:

- Descrizione dell'impianto e delle aree circostanti – *completa*
- Descrizione del terreno circostante – *completa*
- Caratteristiche radioelettriche dell'impianto – *complete*.
- Stima puntuale dei valori di campo nei punti dove si prevede una maggiore esposizione della popolazione – *completa*
- Modalità di simulazione numerica – *presente*
- Scheda tecnica dell'impianto – *presente*
- Diagrammi angolari di irradiazione orizzontale e verticale – *presenti*
- Indirizzo completo della dislocazione dell'impianto – *presente*
- Planimetria generale post operam su scala 1:500 – *presente*
- Dichiarazione della potenza fornita al connettore di antenna – *presente*
- Stralcio del P.R.G. con scala non superiore a 1:2.000 (con indicazione delle abitazioni presenti o in costruzione al momento della domanda, specificando i numeri di piani fuori terra di ognuno, nonché dei luoghi di pubblico accesso) – *presente*.
- Mappe catastali con scala non superiore a 1:2.000, con indicazione del punto di installazione e riportante la zona circostante con un raggio di almeno 300 metri intorno all'impianto – *presenti*.
- Stralcio ubicativo con scala non superiore a 1:2.000 con indicazione delle curve di livello altimetriche – *presente*.

Verifica della dichiarazione sostitutiva di atto di notorietà secondo quanto richiesto dal d.lgs. 1 agosto 2003, n. 259:

- rilasciata dal sig. Michele Viola, procuratore speciale di Vodafone Omnitel NV - *presente*;
- copia fotostatica non autenticata del documento di identità - *presente*.

Parere tecnico:

- i livelli di fondo di campo elettrico assunti dal professionista autore della valutazione di impatto in esame risultano non superiori a 2,4 V/m per i punti aventi come riferimento 20 V/m e non superiori a 2,4 V/m per i punti aventi come riferimento 6 V/m;
- la valutazione di impatto elettromagnetico è stata condotta dal medesimo autore in condizioni di spazio libero;
- in tutti i punti significativi analizzati, aventi tutti come valore di riferimento 20 V/m, lo scrivente ufficio riscontra un livello di campo elettrico previsto non superiore a 4,4 V/m; in tutti i punti significativi analizzati, aventi tutti come valore di riferimento 6 V/m, lo scrivente ufficio riscontra un livello di campo elettrico previsto non superiore a 5,8 V/m;
- il calcolo è stato effettuato considerando il tilt peggiore nel range indicato nell'analisi preventiva di impatto elettromagnetico.

Considerati i dati tecnici, le valutazioni previsionali di campo elettromagnetico, i valori di fondo ambientale misurato presentati nella documentazione si ritiene che saranno rispettati i limiti di esposizione, i valori di attenzione e gli obiettivi di qualità attualmente vigenti in materia di campi elettromagnetici, definiti dalla Legge Quadro 36/2001 e determinati dal D.P.C.M. 8 luglio 2003 (art.3, tabella 1 e tabella 2 - art. 4, tabella 3). Alla luce di quanto espresso nel parere tecnico, considerando i valori previsti prossimi al valore di attenzione si subordina il parere all'esito positivo delle misure di campo elettromagnetico che verranno effettuate ad impianto attivato.

Si evidenzia infine che nel documento in oggetto sono presenti stime di campo elettromagnetico relative al solo valore efficace di campo elettrico. Considerato che ai punti di valutazione è applicabile la condizione di "campo lontano", consegue che, per ogni punto, la stima effettuata riguarda altresì i relativi valori efficaci di campo magnetico e di densità di potenza dell'onda piana equivalente.

NOTA BENE: per i punti all'interno di edifici posti in prossimità di superfici vetrate, in corrispondenza di facciate rivolte verso l'impianto si è cautelativamente ritenuto trascurabile il valore di assorbimento del campo elettromagnetico da parte della struttura dell'edificio stesso. Al fine di valutare la media nell'arco delle 24 ore dei valori di campo elettromagnetico previsti si è tenuto conto, ove possibile, dei fattori di attenuazione appositamente previsti dalla Norma CEI 211-10.

Estensore del provvedimento: Dott.ssa Valeria Mollica