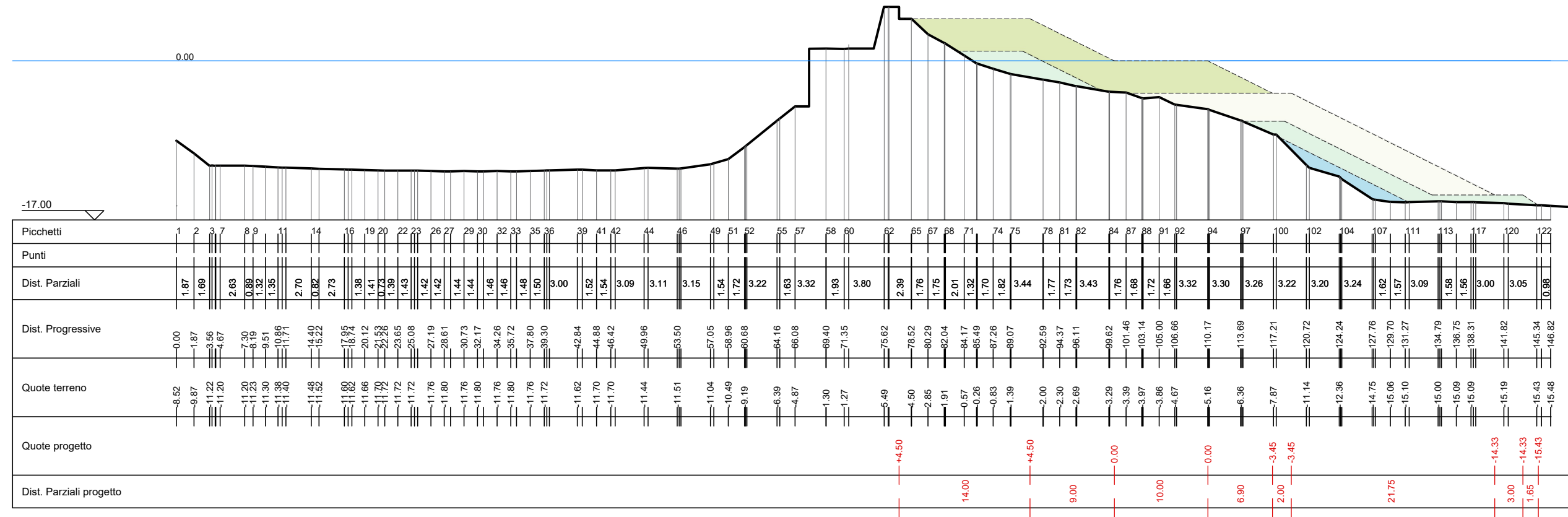


SEZIONE S03

Adeguamento diga di sottoflutto

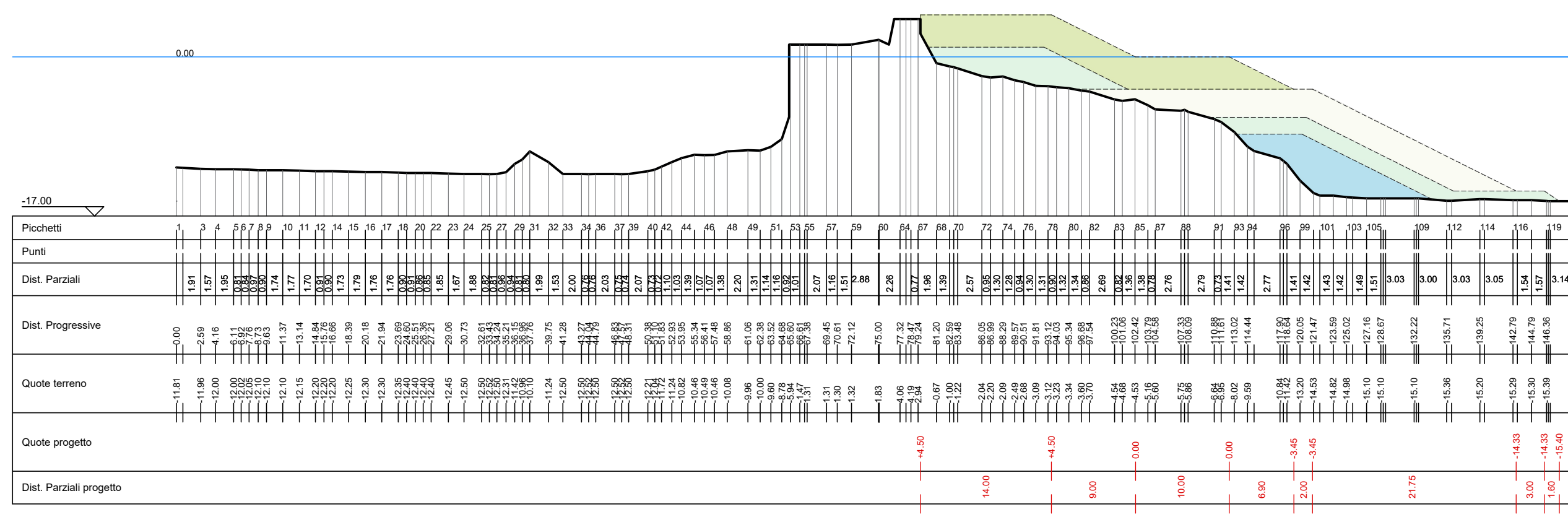
TABELLA SUPERFICI	
Massi Naturali 1-3 t	65.70 m²
Massi Naturali 7-10 t	93.96 m²
Massi Naturali 12-15 t	117.00 m²
TVC	15.00 m²



SEZIONE S05

Adeguamento diga di sottoflutto

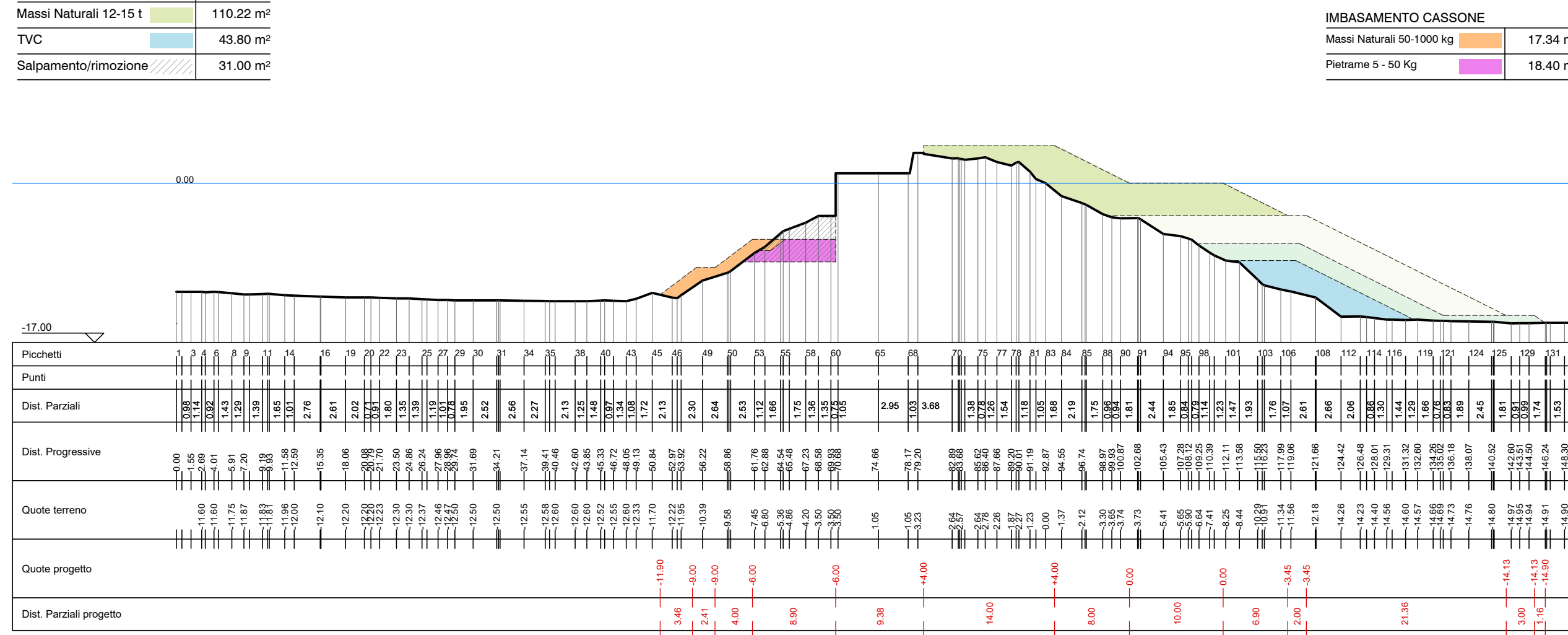
TABELLA SUPERFICI	
Massi Naturali 1-3 t	111.60 m²
Massi Naturali 7-10 t	116.93 m²
Massi Naturali 12-15 t	128.85 m²
TVC	61.30 m²



SEZIONE S07

Adeguamento diga di sottoflutto

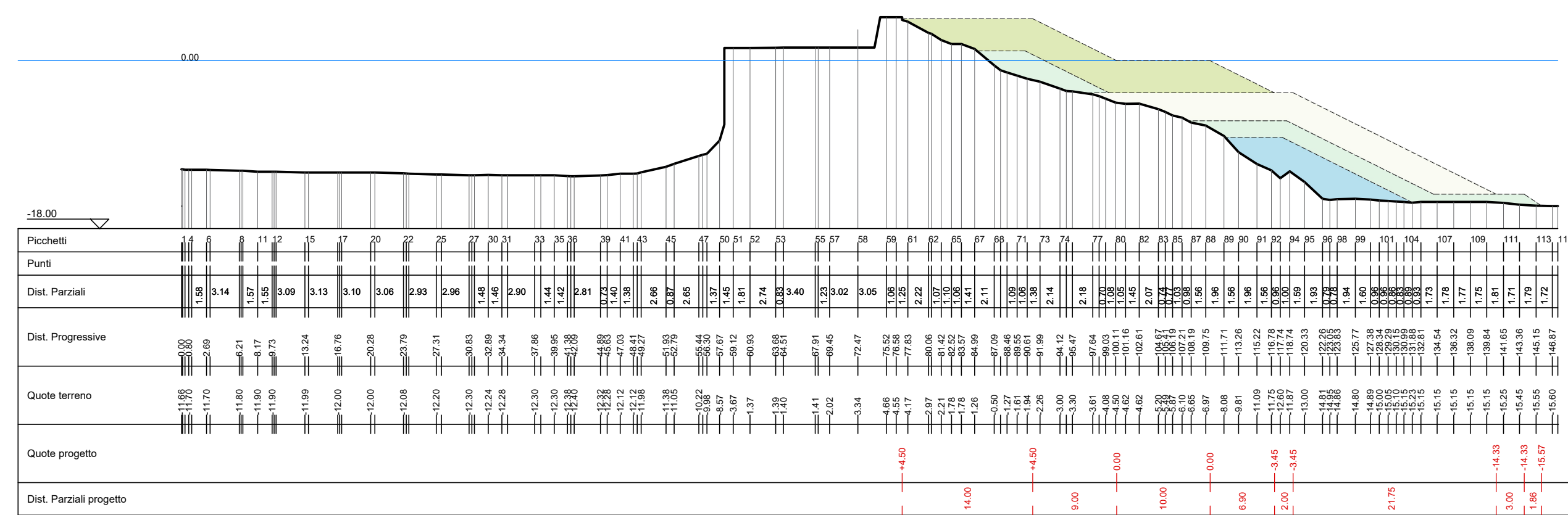
TABELLA SUPERFICI	
Massi Naturali 1-3 t	53.27 m²
Massi Naturali 7-10 t	107.60 m²
Massi Naturali 12-15 t	110.22 m²
TVC	43.80 m²
Salpamento/rimozione	31.00 m²



SEZIONE S04

Adeguamento diga di sottoflutto

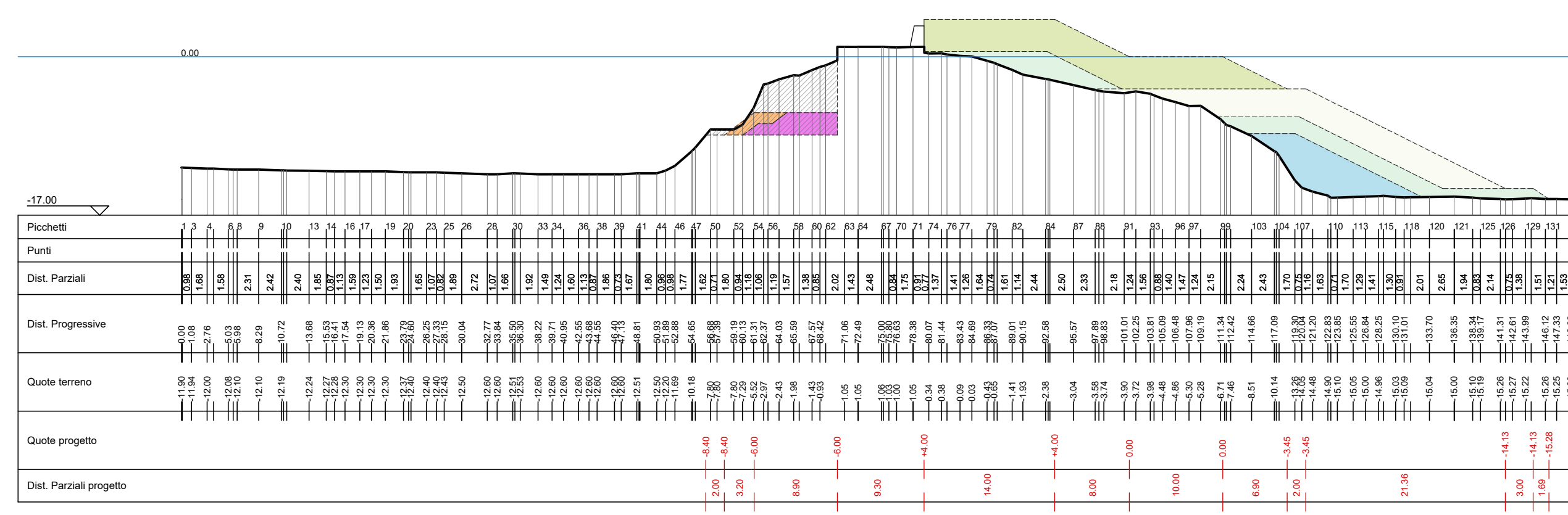
TABELLA SUPERFICI	
Massi Naturali 1-3 t	80.00 m²
Massi Naturali 7-10 t	110.52 m²
Massi Naturali 12-15 t	117.15 m²
TVC	51.83 m²



SEZIONE S06

Adeguamento diga di sottoflutto

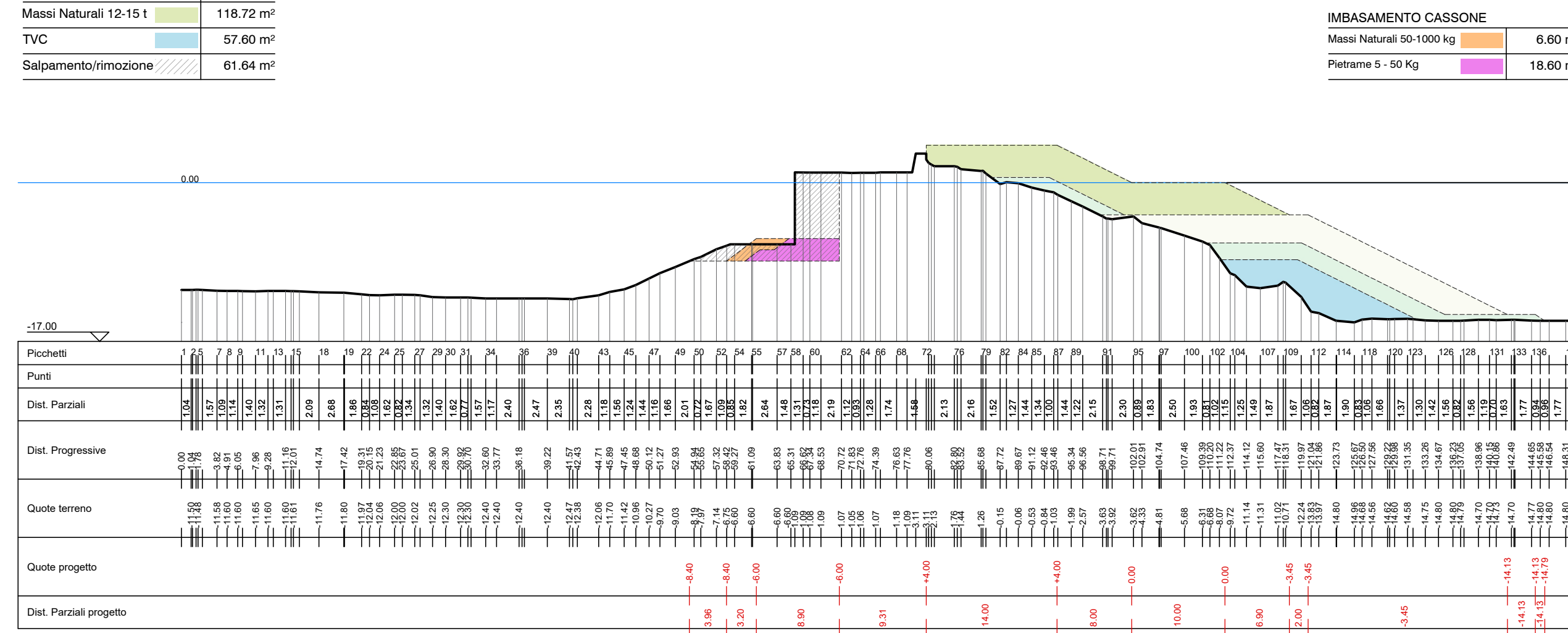
TABELLA SUPERFICI	
Massi Naturali 1-3 t	84.00 m²
Massi Naturali 7-10 t	102.78 m²
Massi Naturali 12-15 t	125.54 m²
TVC	53.84 m²
Salpamento/rimozione	61.51 m²



SEZIONE S08

Adeguamento diga di sottoflutto

TABELLA SUPERFICI	
Massi Naturali 1-3 t	66.24 m²
Massi Naturali 7-10 t	107.86 m²
Massi Naturali 12-15 t	118.72 m²
TVC	57.60 m²
Salpamento/rimozione	61.64 m²



Regione Liguria
Comune di S. Margherita Ligure (GE)

**OPERE MARITTIME - RIPRISTINO E RINFORZO
MOLO DI SOPRAFLUTTO
A DIFESA DELL'ABITATO DI SANTA MARGHERITA LIGURE**

CIG 77501856FB
PROGETTO DEFINITIVO

Responsabile del procedimento Dott. Ing. Pietro Feriani	Progettazione Dott. Ing. Paolo Turbolento
Titolo elaborato RIPRISTINO E ADEGUAMENTO DIGA SOPRAFLUTTO SEZIONE DI COMPUTO 2/2	
Elaborato A.2255 PD EG PD.OM.06 Scala 1:500	
Data Febbraio 2019	
Revisione	Data